









Jelmagyarázat

-  módosítás tervezési részterülete
-  igazgatási terület határa
-  általános mezőgazdasági terület
-  gazdasági erdőterület
-  vízgazdálkodási terület
-  kötőpályás közlekedési terület
-  közúti közlekedési terület



Készült az állami alapadatok felhasználásával az Önkormányzat adatszolgáltatása alapján

 Z.É. Műhely Tervező és Tanácsadó Kft. Tel: +36-20-397-60-10 +36-70-943-62-46 E-mail: ze.muhely@gmail.com	Munka megnevezése: Szuha Község Településrendezési Eszközeinek módosítása a 23-as számú főút nyomvonalához kapcsolódóan	Lépték: M=1: 5 000	Tervezési szakasz: 314/2012. (XI. 8.) Korm rend, 42.§ szerinti tárgyalásos eljárás
	Rajz megnevezése: Hatályos Településszerkezeti Terv - kivágat	Dátum: 2020. augusztus hó	TSZT
Tervező: Czene Éva városrendezési vezető tervező TTI 12-0160	Tervező: Farkas Szilvia ökl. településtervező Hay Szilvia	Közlekedés tervező: Heckenast Judit közlekedésmérnök MNK 01-5295, R.11	